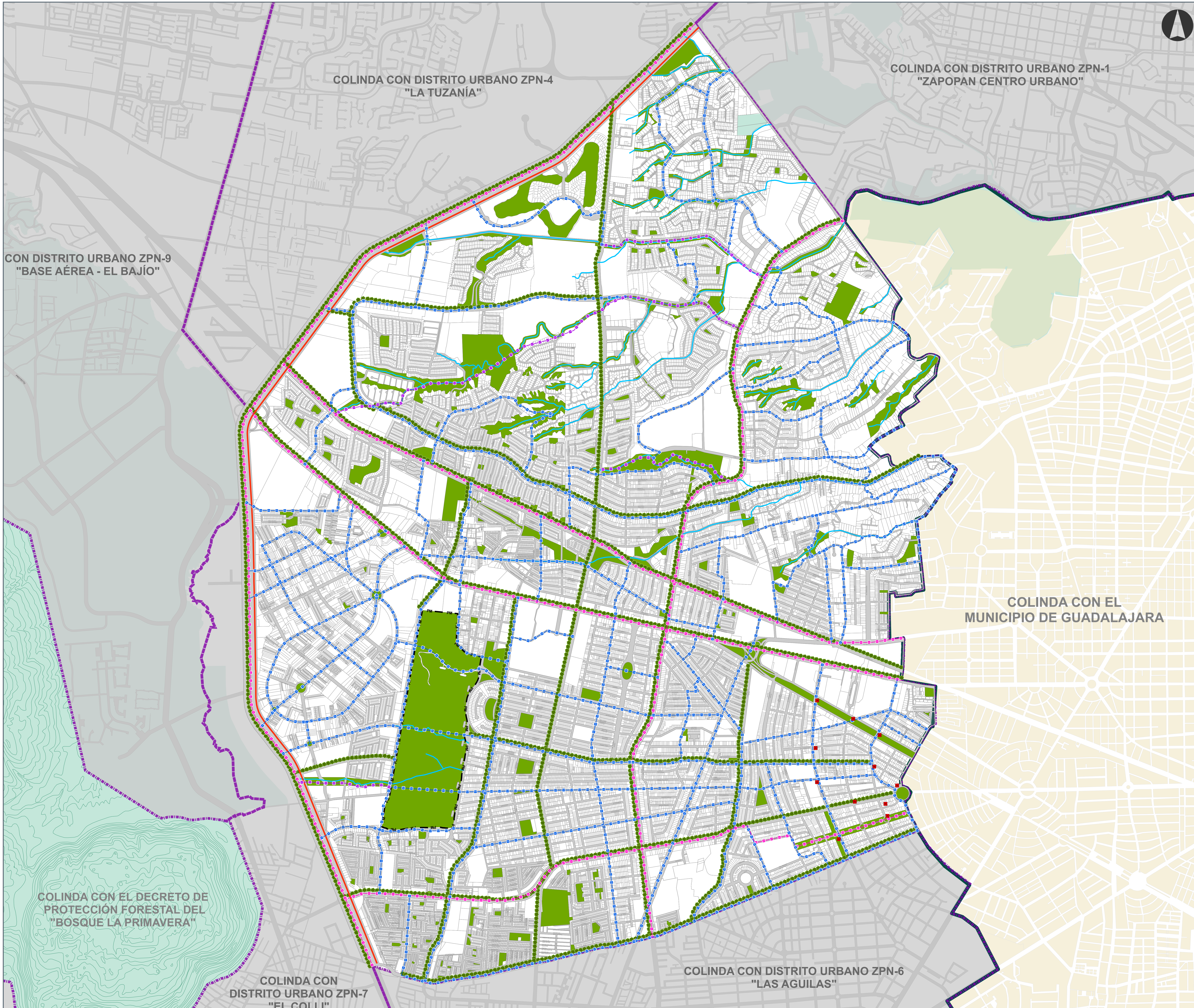


PLAN PARCIAL DE DESARROLLO URBANO ZPN-5 "VALLARTA - PATRIA"




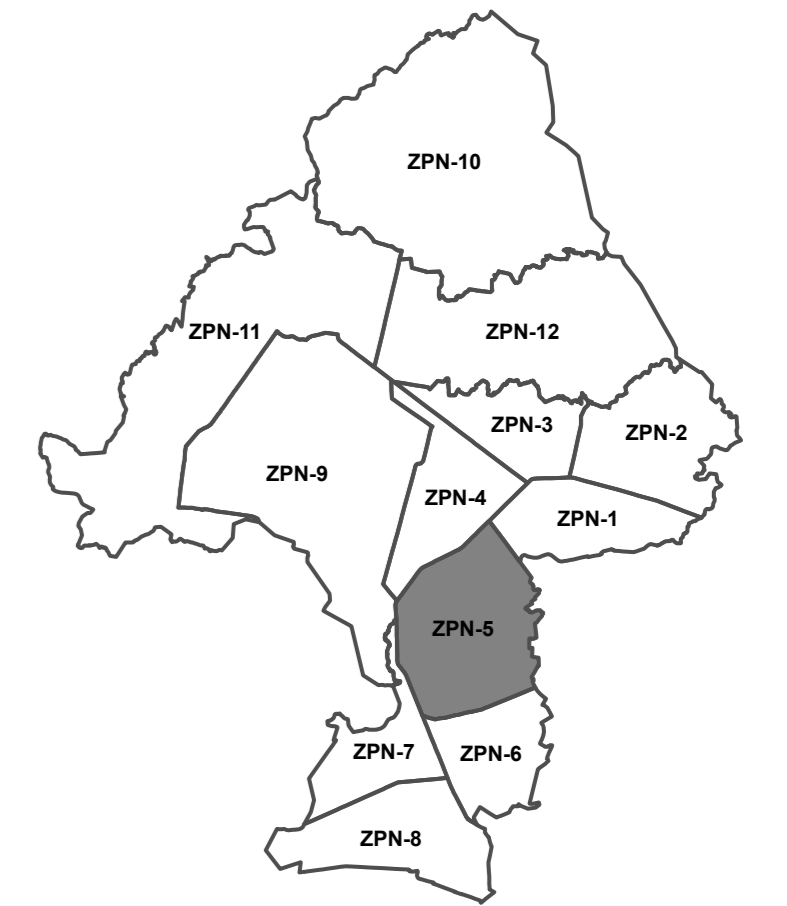
H. AYUNTAMIENTO CONSTITUCIONAL DE ZAPOPAN
2021-2024

PLAN PARCIAL DE DESARROLLO URBANO
DISTRITO URBANO ZPN-5 "VALLARTA-PATRIA"

SISTEMA VERDE Y
MOVILIDAD ACTIVA

E-1A

UBICACIÓN



SIMBOLOGÍA NORMATIVA

SISTEMA VERDE Y MOVILIDAD ACTIVA	
DESCRIPCIÓN	SIMBOLOGÍA
CORREDOR VERDE	
CICLOVIA METROPOLITANA	
CICLOVIA SECUNDARIA	
CICLOVIA SECUNDARIA EN CAUCE	
CICLOPUERTOS MI BICI	
TRANSPORTE MASIVO	
ESPACIOS VERDES	

SISTEMA DE PROYECCIÓN GEOGRÁFICA: UTM WGS84 ZONA 13N

FECHA DE ELABORACIÓN:
MAYO 2023

ESCALA GRÁFICA
0 0.13 0.25 0.5 0.75 1 Km

ESCALA MÉTRICA
1:10,600

